

Téléphones utiles

Office du Tourisme - Verkehrsbüro

St-Luc 027 475 14 12
 Chandolin 027 475 18 38
 Zinal 027 475 13 70
 Grimentz 027 475 14 93
 Vercorin 027 455 58 55

Remontées mécaniques - Liftgesellschaft

St-Luc 027 475 15 50
 Chandolin 027 475 67 50
 Zinal 027 475 18 70
 Grimentz 027 476 20 00
 Vercorin 027 452 29 00
 Météo 162 Air-Glacières 1415
 Police 117 La Rega 1414
 Feu 118

SOS - URGENCES 144



Information & Reservation

+41 (0)848 848 027

www.siere-anniviers.ch

Pictogrammes

- Sentier raquettes
- Promenades hivernales
- Chemin des planètes
- Piste de luge
- Télécabine
- Funiculaire
- Télésiège
- Piste de ski de fond
- Attention skieur
- Patinoire
- Minigliss
- Point de vue
- Curiosité
- Place d'envol de parapente
- Restaurant
- Parking
- Informations
- Car postal
- Snowpark

Tableau des distances en KM

	Ayer	Chandolin	Chippis	Quincy	Fang	Grimentz	Les Rets	Mayeux	Mestin	Nilly	Nittel	Nouc	Phéac	Sierre	Soussillon	St-Jean	St-Luc	Vercorin	Vivode	Zinal
Ayer	15	22	3.5	10	6.5	12	6	2	14	4	13	8	21	13	2.5	11	15	5	8.5	
Chandolin	15	22	12	15	18	17	12	13	25	19	19	14	26	18	13	4.5	21	10	22	
Chippis	3.5	27	18	15	24	10	19	20	32	26	9	21	2.5	15	20	23	13	17	29	
Quincy	10	15	12	18	6.5	8	8.5	3.5	1.7	7.5	9.5	5	17	8.5	1.2	10	13	1.4	10	
Fang	6.5	10	15	6.5	15	4.5	7	8.5	20	14	6	9	14	5.5	7.5	11	16	5	17	
Grimentz	12	17	10	8.5	4.5	4.5	9	10	22	16	1.1	11	9	5	10	13	22	7	19	
Les Rets	6	12	19	3.5	7	5.5	9	4	13	11	10	1.7	18	10	4.5	7.5	9	2	13	
Mayeux	2	13	20	1.7	8.5	8.5	10	4	15	6	11	6	11	6	19	11	0.6	9	13	
Mestin	14	25	32	17	20	7.5	22	13	15	13	23	15	31	23	16	21	22	15	15	
Nilly	4	19	26	7.5	14	8.5	18	11	6	13	17	13	25	17	6.5	15	20	9	2.5	
Nittel	13	19	9	9.5	6	16	1.1	10	11	23	17	12	7.5	8	11	14	21	8.5	20	
Nouc	8	14	21	5	9	7	11	1.7	8	15	13	12	20	12	6.5	9.5	7.5	3.5	15	
Phéac	21	26	2.5	17	14	24	9	18	19	31	25	7.5	20	14	19	22	14	16	28	
Sierre	13	18	15	9.5	5.5	16	5	10	11	23	17	6	12	14	14	11	17	19	8	
Soussillon	8	14	21	5	9	7	11	1.7	8	15	13	12	20	12	6.5	9.5	7.5	3.5	15	
St-Jean	11	4.5	23	10	11	13	13	7.5	9	21	14	9.5	22	17	9	17	8.5	17		
St-Luc	15	21	13	13	16	15	22	9	13	22	20	21	7.5	14	19	14	17	11	23	
Vercorin	5	10	17	1.4	5	7.5	7	2	3	15	9	8.5	3.5	16	8	2.5	5.5	11	12	
Vivode	8.5	22	29	10	17	8	19	13	8.5	15	2.5	20	15	28	20	9	17	23	12	

Ce plan ne remplace pas une carte au 1:25'000, les distances sur ce plan sont faussées par la vision panoramique. Soyez vigilants et renseignez-vous auprès des Informations Touristiques

Sentiers raquettes

- St-Luc / Chandolin**
- Sentier du «Réservoir» 4,0 km
 - Sentier des «Teppes» 4,5 km
 - Boucle «Débutants» 6,0 km
 - Prilet' - Hôtel Weissshorn 12,5 km
 - Sentier du «Pas-de-Boeuf» 10,5 km

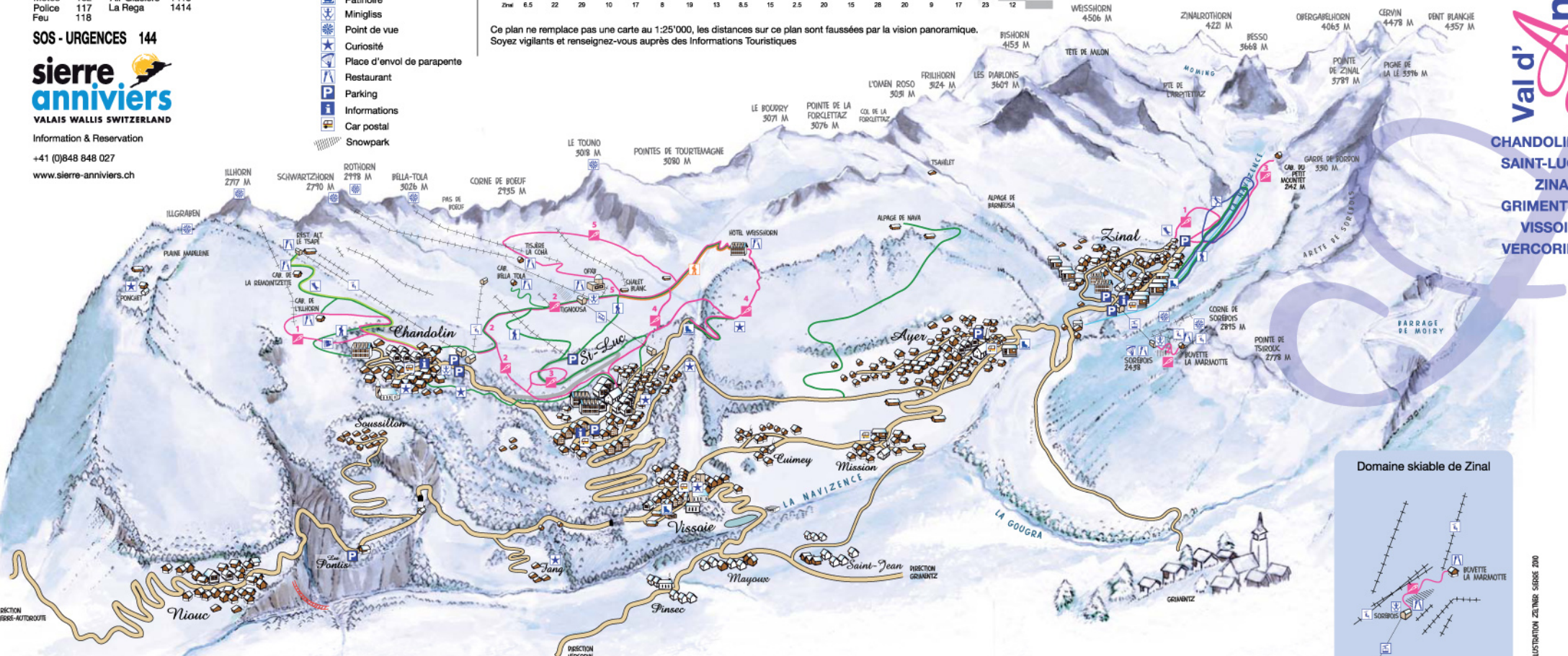
- Zinal**
- Zinal village 4,8 km
 - Sorebois - La Marmotte 2,0 km
 - Zinal - Cab, Petit Mountet 5,6 km



Plan hiver

Val d'Anniviers

CHANDOLIN
 SAINT-LUC
 ZINAL
 GRIMENTZ
 VISSOIE
 VERCORIN



saint-luc chandolin
 SIERRE-ANNIVIERS
 VALAIS WALLIS
 SWITZERLAND
 www.saint-luc.ch www.chandolin.ch

ayer zinal
 SIERRE-ANNIVIERS
 VALAIS WALLIS
 SWITZERLAND
 www.zinal.ch

GRAPHISME ET ILLUSTRATION ZELINDER SIBROS 200



Val d'Anniviers

Conseils aux randonneurs et amis de la nature...

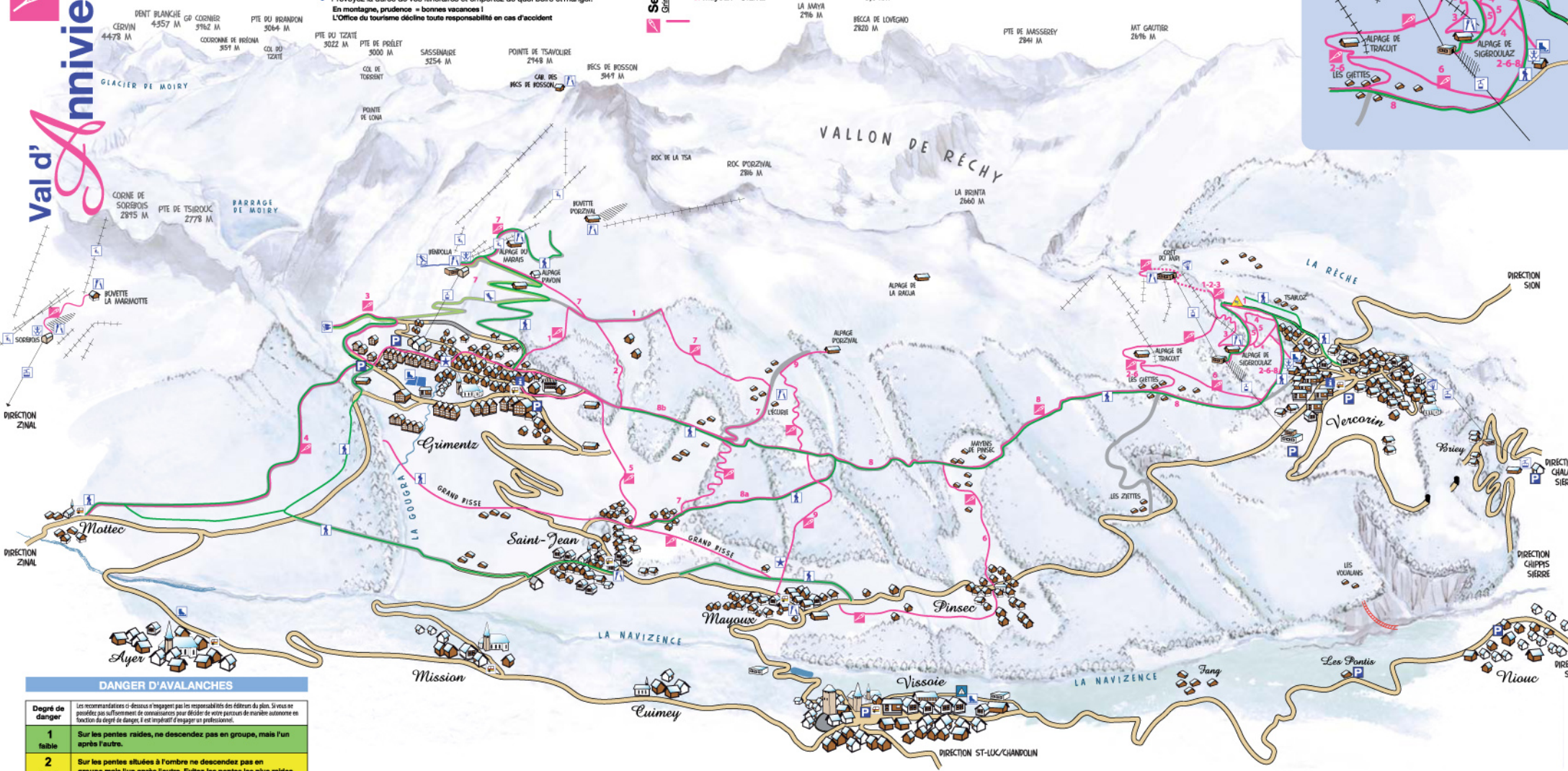
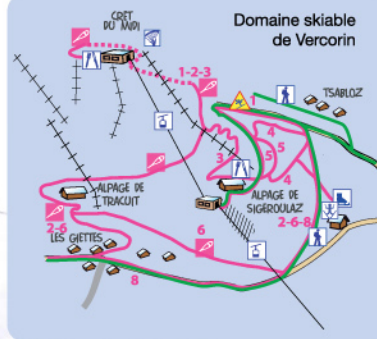
- Respectez la nature en la gardant propre. Ne laissez rien sur place
- Les animaux aiment la tranquillité, évitez de les déranger.
- Etudiez votre itinéraire et choisissez un parcours à votre niveau.
- Informez-vous!
- Consultez la météo. Le temps change vite en montagne.
- Sachez faire demi-tour en cas de difficultés.
- Tenez compte du ballastage et des indications.
- Ayez un équipement adapté à la montagne et au froid (souliers, carte détaillée, etc.)
- Prévoyez la durée de vos itinéraires et emportez de quoi boire et manger.

En montagne, prudence = bonnes vacances!
L'Office du tourisme décline toute responsabilité en cas d'accident

Sentiers raquettes :
Simplément (S) - Laitier (L)

1. Grimentz - Les Tsoudrires 3,0 km
2. Grimentz - Roua - Avoine 4,2 km
3. Grimentz - Observatoire 2,8 km
4. Grimentz - Chierna - Mottec 10,8 km
5. Grimentz - St-Jean 2,2 km
6. Pinsec - Les Lés 1,4 km
7. Pamprillets 5,3 km
- 8a. St-Jean - Le Partisé 5,0 km
- 8b. Grimentz - Le Partisé 6,5 km
8. Le Partisé - Vercorin 7,0 km
9. Mayoux - Orzival 5,0 km

- Vercorin
1. Vercorin - A de Bran - Crêt-du-Midi 8,0 km
 2. Vercorin - Tracul - Crêt-du-Midi 10,5 km
 3. Sigeroulaz - Crêt-du-Midi 3,0 km
 4. Forêt du Ban 4,0 km
 5. Sigeroulaz 2,0 km
 6. Vercorin - Les Giettes - Tracul - Vercorin 10,0 km
 8. Grimentz-Vercorin 12,0 km



DANGER D'AVALANCHES	
Degré de danger	Les recommandations ci-dessous n'engagent pas la responsabilité des éditeurs du plan. Si vous ne possédez pas suffisamment de connaissances pour décider de votre parcours de manière autonome en fonction du degré de danger, il est impératif d'engager un professionnel.
1 faible	Sur les pentes raides, ne descendez pas en groupe, mais l'un après l'autre.
2 limité	Sur les pentes situées à l'ombre ne descendez pas en groupe mais l'un après l'autre. Évitez les pentes les plus raides.
3 marqué	Les personnes inexpérimentées doivent rester sur les pistes ou se joindre à un groupe guidé par un professionnel.
4 fort	Restez sur les pistes.
5 très fort	Attention DANGER! Restez en zones sécurisées. Renseignements dans les Offices du tourisme.

grimentz st-jean
SIERRE-ANNIVIERS
VALAIS WALLIS
SWITZERLAND
www.grimentz.ch

vercorin
SIERRE-ANNIVIERS
VALAIS WALLIS
SWITZERLAND
www.vercorin.ch